

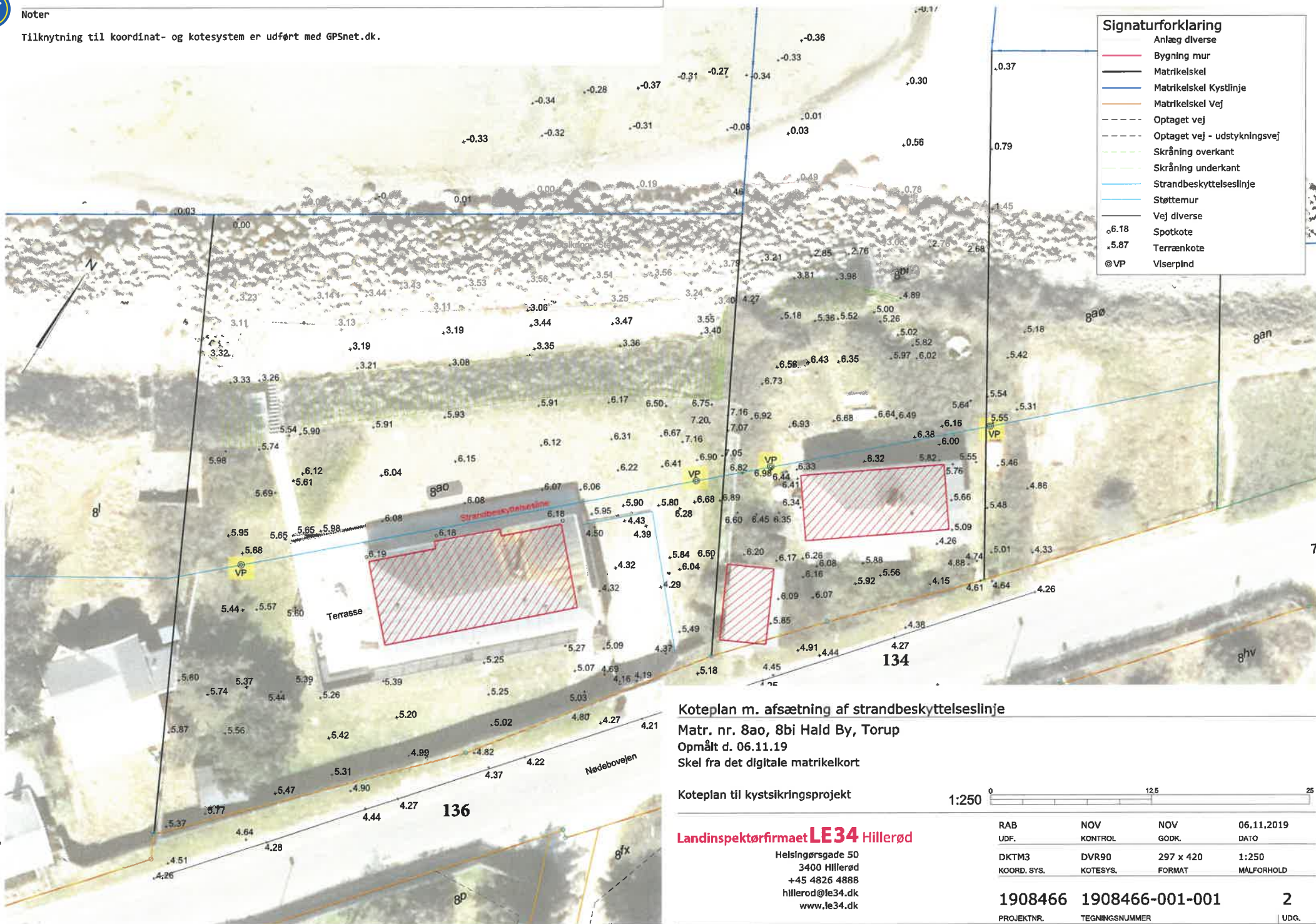


Noter

Tilknytning til koordinat- og kotesystem er udført med GPSnet.dk.

Signaturforklaring

	Anlæg diverse
	Bygning mur
	Matrikelskel
	Matrikelskel Kystlinje
	Matrikelskel Vej
	Optaget vej
	Optaget vej - udstykningsvej
	Skråning overkant
	Skråning underkant
	Strandbeskyttelseslinje
	Støttemur
	Vej diverse
	Spotkote
	Terrænkote
	Vlserpind



Koteplan m. afsætning af strandbeskyttelseslinje

Matr. nr. 8a0, 8b1 Hald By, Torup

Opmålt d. 06.11.19

Skel fra det digitale matrikelkort

Koteplan til kystsikringsprojekt

1:250

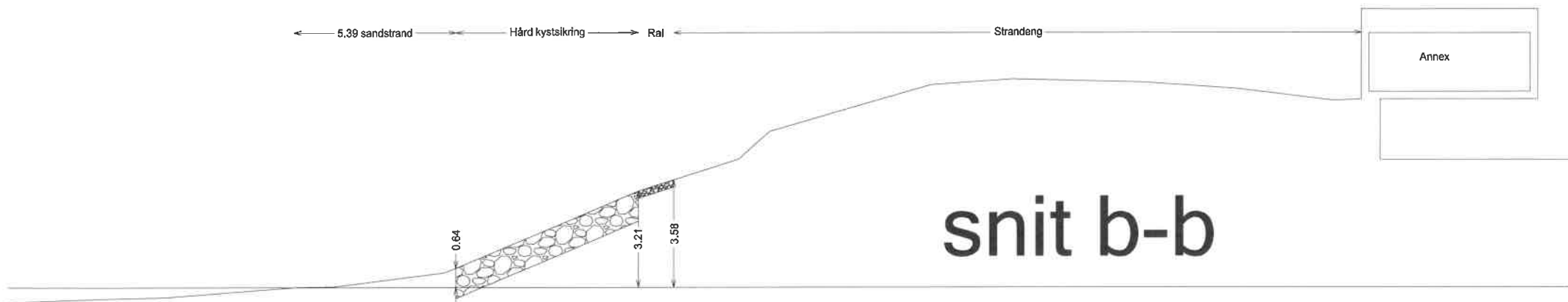
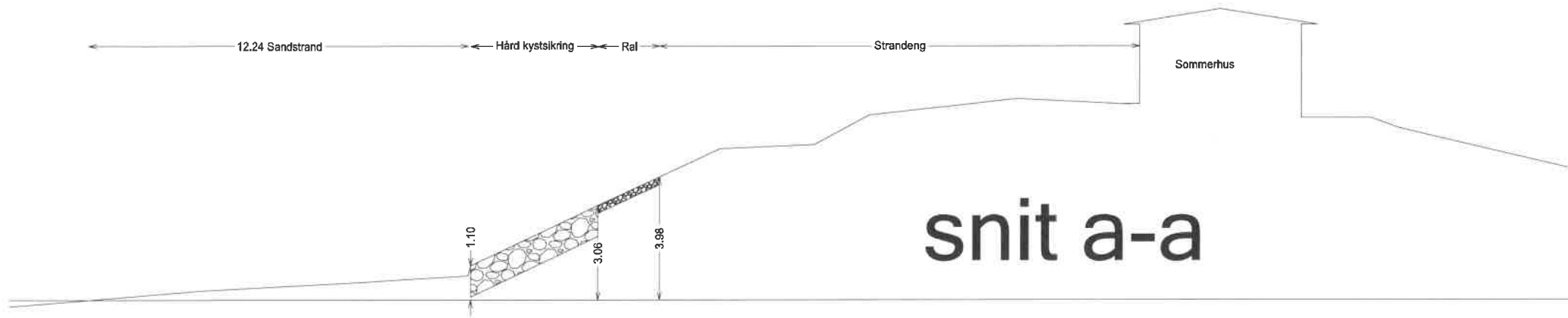
Landinspektørfirmaet LE34 Hillerød

Helsingørgade 50
3400 Hillerød
+45 4826 4888
hillerod@le34.dk
www.le34.dk

RAB	NOV	NOV	06.11.2019
UDF.	KONTROL	GODK.	DATO
DKTM3	DVR90	297 x 420	1:250
KOORD. SYS.	KOTESYS.	FORMAT	MALFORHOLD

1908466	1908466-001-001	2
PROJEKTNR.	TEGNINGSNUMMER	UDG.

J:\1908466\1908466-001.dgn



Nødebovejen 134, principsnit a-a, b-b, 20191216